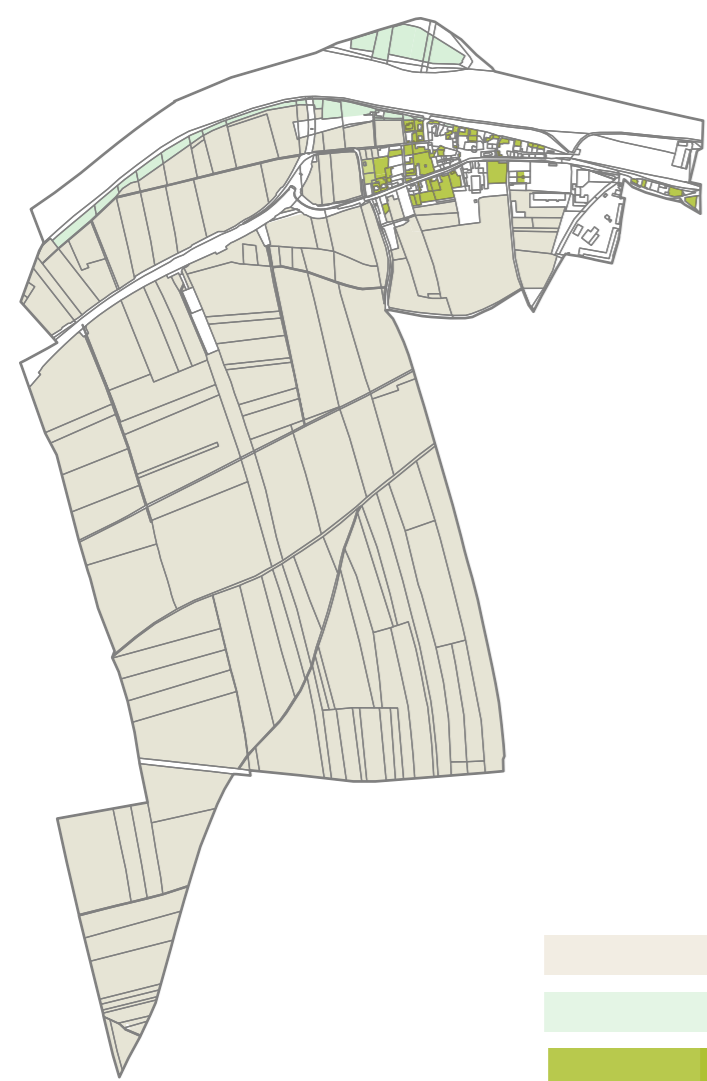


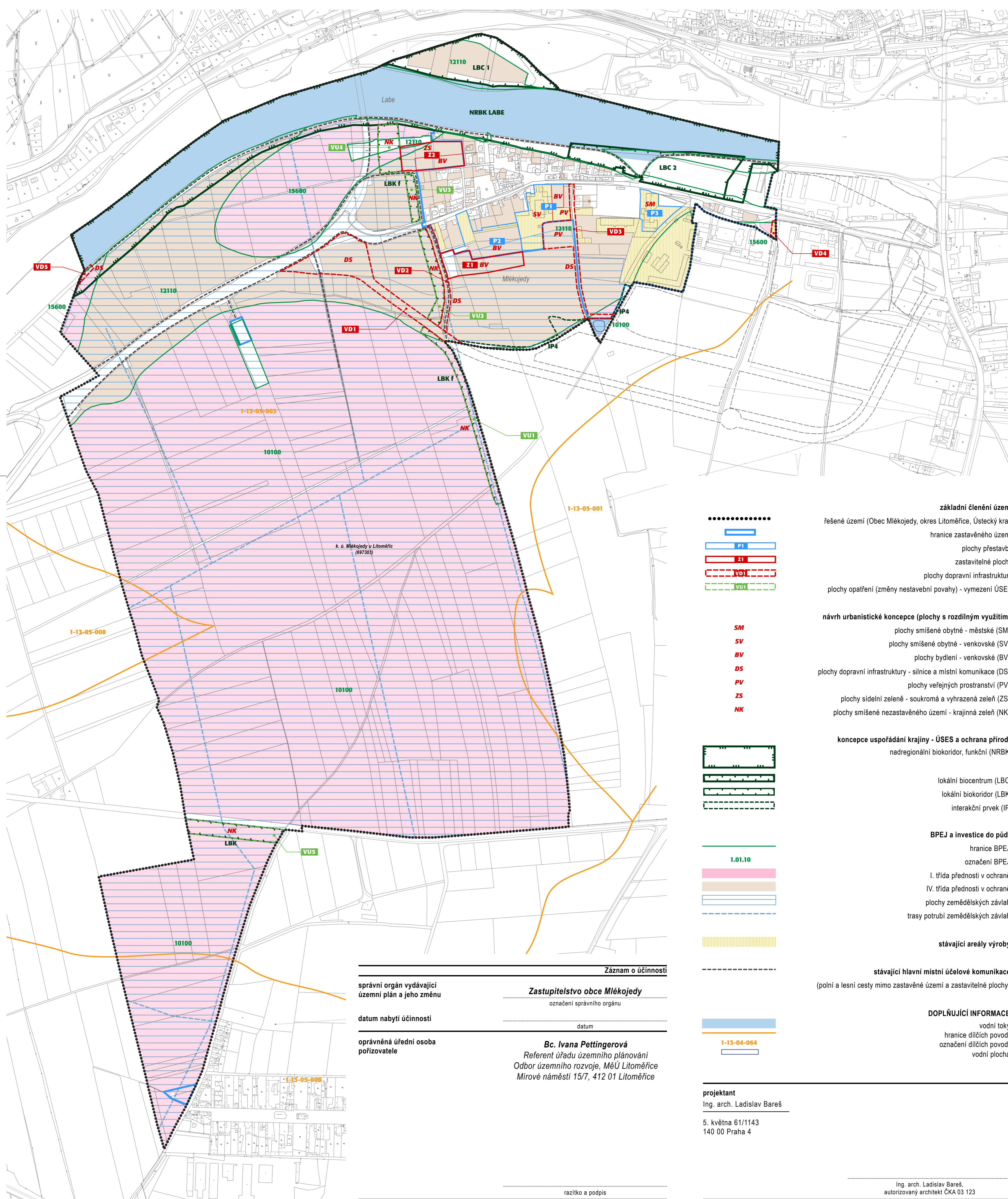



VÝKRES PŘEDPOKLÁDANÝCH ZÁBORŮ PŮDNÍHO FONDU - ODŮVODNĚNÍ ZMĚNY Č. 1 ÚP MLÉKOJEDY

DUBEN 2020
M 1 : 5 000



stávající kultury ZPF
orná půda
TTP (trvalé travní porosty)
zahrady a sady



- základní členění území**
 - řešené území (Obec Mlékojedy, okres Litoměřice, Ústecký kraj)
 - hranice zastavěného území
 - plochy přestavby
 - zastavitelné plochy
 - plochy dopravní infrastruktury
 - plochy opatření (změny nestavební povahy) - vymezení ÚSES
- návrh urbanistické koncepce (plochy s rozdílným využitím)**
 - SM - plochy smíšené obytné - městské (SM)
 - SV - plochy smíšené obytné - venkovské (SV)
 - BV - plochy bydlení - venkovské (BV)
 - DS - plochy dopravní infrastruktury - silnice a místní komunikace (DS)
 - PV - plochy veřejných prostranství (PV)
 - ZS - plochy sídelní zeleně - soukromá a vyhrazená zeleň (ZS)
 - NK - plochy smíšené nezastavěného území - krajinná zeleň (NK)
- koncepce uspořádání krajiny - ÚSES a ochrana přírody**
 - nadregionální biokoridor, funkční (NRBK)
 - lokální biocentrum (LBC)
 - lokální biokoridor (LBK)
 - interakční prvek (IP)
- BPEJ a investice do půdy**
 - hranice BPEJ
 - označení BPEJ
 - I. třída přednosti v ochraně
 - IV. třída přednosti v ochraně
 - plochy zemědělských závlah
 - trasy potrubí zemědělských závlah
- stávající areály výroby**
- stávající hlavní místní účelové komunikace** (polní a lesní cesty mimo zastavěné území a zastavitelné plochy)
- DOPLŇUJÍCÍ INFORMACE**
 - vodní toky
 - hranice dílčích povodí
 - označení dílčích povodí
 - vodní plocha

Záznam o účinnosti

správní orgán vydávající územní plán a jeho změnu: **Zastupitelstvo obce Mlékojedy**
označení správního orgánu: _____

datum nabytí účinnosti: _____

oprávněná úřední osoba pořizovatele: **Bc. Ivana Pettingerová**
Referent úřadu územního plánování
Odbor územního rozvoje, MěÚ Litoměřice
Mírové náměstí 15/7, 412 01 Litoměřice

projektant
Ing. arch. Ladislav Bareš

5. května 61/1143
140 00 Praha 4